

INFORME DIARIO DE MONITOREO DE MEDIOS*

*Vigilancia basada en eventos de interés epidemiológico mediante el monitoreo de medios abiertos de comunicación locales y nacionales.

Reporte de eventos:

Tema	Medio	Fecha	Resumen	Liga	Prioridad
Covid-19	El sol de Cuernavaca	13 agosto 2020	"No escatimaremos esfuerzos en salvar vidas", dice el gobernador Cuauhtémoc Blanco Bravo , al marcar el arranque del Programa "Pruebas Covid en Tu Comunidad", con el que se hará una búsqueda intencionada de personas infectadas de las localidades más alejadas del estado.	https://www.elsoldecuernavaca.com.mx/local/morelos-inicia-busqueda-intencionada-de-casos-de-covid-19-5615128.html	Bajo
Covid-19	El sol de Cuernavaca	13 agosto 2020	Autoridades de salud informaron este miércoles que a la fecha en Morelos se han confirmado cuatro mil 588 de Covid-19, es decir, 38 nuevos casos, 217 activos, descartados cuatro mil 588, sospechosos, 672 y siete nuevas defunciones en 24 horas, 917.	https://www.elsoldecuernavaca.com.mx/local/en-aumento-los-casos-confirmados-de-coronavirus-en-personal-de-la-salud-5617056.html	Bajo
Covid-19	La Unión	13 agosto 2020	Ante el relajamiento de los protocolos sanitarios de parte de la población, el Consejo de Salud Municipal de este lugar analiza endurecer las medidas para que los ciudadanos las respeten, comentó el director de Salud de la comuna, Salvador Mercado Jaimes.	https://www.launion.com.mx/morelos/zona-sur/noticias/165691-intensificaran-medidas-para-cumplir-con-los-protocolos-sanitarios-en-jojutla.html	Bajo
Covid-19	El Regional del Sur	12 agosto 2020	El director general de Coordinación y Supervisión de la Secretaría de Salud estatal, Daniel Alberto Madrid, advirtió a la población que automedicarse, lejos de ayudar a prevenir la infección de SARS-CoV-2 puede desencadenar otros padecimientos.	https://www.elregional.com.mx/la-automedicacion-en-covid-puede-ser-peor-para-la-salud	Bajo



SERVICIOS
DE SALUD



<http://ssm.gob.mx>



Servicios de Salud Morelos



@MorelosSalud

INFORME DE RIESGOS METEOROLOGICOS

Fuente: Servicio Meteorológico Nacional de México, CONAGUA.

SE PREVÉN LLUVIAS PUNTUALES MUY FUERTES EN NAYARIT, JALISCO, COLIMA Y MICHOACÁN

Este día, la **onda tropical No. 26** será absorbida por la **zona de baja presión con alta probabilidad de desarrollo ciclónico** al suroeste de las costas de Jalisco, lo que originará lluvias puntuales muy fuertes en Nayarit, Jalisco, Colima y Michoacán, rachas de viento de 50 a 60 km/h y oleaje de 1 a 3 metros de altura significativa en las costas de Jalisco y Colima. Por la tarde, **canales de baja presión** asociados con divergencia en la atmósfera superior, generarán lluvias puntuales fuertes, descargas eléctricas y posible caída de granizo en zonas del noroeste, centro y sureste del territorio nacional. El ingreso de la **nueva onda tropical No. 27** incrementará la probabilidad de lluvias en la Península de Yucatán. Además se pronostican temperaturas máximas superiores a 45°C en Baja California, Sonora y Chihuahua.

Las lluvias podrían acompañarse de descargas eléctricas, posible caída de granizo y fuertes rachas de viento durante las tormentas.

Pronostico de Precipitación:

Lluvias aisladas (0.1 a 5.0 litros por metro cuadrado): Nuevo León, Tamaulipas, Aguascalientes, Tlaxcala y **Morelos**.


Pronostico de Temperaturas Máximas:

Temperaturas máximas de 35°C a 40°C: Durango, Nayarit, Jalisco, Oaxaca y Quintana Roo.

Pronostico en región Mesa Central:

Cielo parcialmente nublado por la mañana, incremento de nublados hacia la tarde con lluvias puntuales fuertes en Guanajuato, intervalos de chubascos en Querétaro, Hidalgo y Puebla, así como lluvias aisladas en Tlaxcala y **Morelos**; todas con descargas eléctricas y posible caída de granizo. Ambiente caluroso y viento de dirección variable de 15 a 30 km/h en la región, además de rachas de 40 km/h en zonas de tormenta.

IMAGEN DE SATELITE



SERVICIOS
DE SALUD



<http://ssm.gob.mx>



Servicios de Salud Morelos



@MorelosSalud

INFORME DE MONITOREO VOLCÁNICO Y SISMOLÓGICO

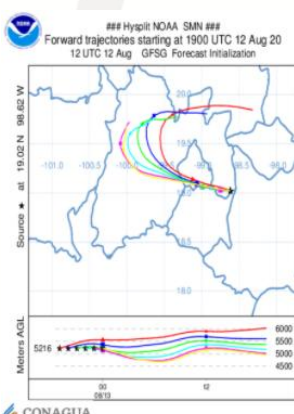
Fuente: Servicio Sismológico Nacional, UNAM. / Centro nacional de Prevención de Desastres (CENAPRED)

En las últimas 24 horas, mediante los sistemas de monitoreo del volcán Popocatepetl se identificaron **42 exhalaciones**, algunas acompañadas de gases volcánicos y en ocasiones de ligeras cantidades de ceniza. Adicionalmente se registraron **172 minutos de tremor de baja amplitud**.

Al momento de este reporte, debido a las condiciones de nubosidad no se tiene visibilidad hacia el cráter, sin embargo, la dirección del viento predomina hacia el oeste

NIVEL DE ALERTA	SEMAFORO	AMARILLO-FASE 2
	Incremento de actividad: <ul style="list-style-type: none"> Pluma de vapor de agua y gas Ligera caída de ceniza en áreas cercanas Caída de fragmentos incandescentes Crecimiento y destrucción de domos de lava Posibilidad de flujos piroclásticos por explosiones Flujos de lodo o escombros de corto alcance 	

RECOMENDACIONES PARA LA FASE AMARILLO FASE 2
<ol style="list-style-type: none"> Continuar con el radio de seguridad de 12 km, por lo que la permanencia en esa área no está permitida. Controlar el tránsito entre Santiago Xalitxintla y San Pedro Nexapa, vía Paso de Cortés. A las autoridades de Protección Civil, mantener sus procedimientos preventivos, de acuerdo con sus planes operativos. A la población se le recomienda elevar la atención a los avisos de las autoridades de su localidad y se exhorta a no acercarse al volcán, y mucho menos al cráter. Mantenerse fuera de cañadas ante posibles flujos de lodo, principalmente en temporada de lluvias.

PRONOSTICO DE CAIDA DE CENIZA
 <p>En caso de una exhalación de ceniza volcánica, el pronóstico de trayectoria sería hacia el oeste- noroeste y curvando al norte de la posible exhalación. Iniciando su trayectoria en la zona oeste del estado de Puebla; zona sureste y centro del Estado de México; zona norte del estado de Morelos; zona sureste, sur y suroeste de la Ciudad de México.</p>

ÚLTIMO SISMO
ÚLTIMO SISMO SISMOS RECIENTES
TIEMPO DEL CENTRO DE MÉXICO
FECHA: 2020-08-13 HORA: 08:43:45 MAGNITUD: 4.6 EPICENTRO LATITUD: 17.73° LONGITUD: -101.68° LOCALIZACIÓN: 16 KM AL NOROESTE DE ZIHUATANEJO, GUERRERO PROFUNDIDAD: 26 KM

MAPA DE LA REPUBLICA MEXICANA
 <p>Servicio Sismológico Nacional UNAM, México. Leaflet © Colaboradores de OpenStreetMap</p>



SERVICIOS
DE SALUD



<http://ssm.gob.mx>



Servicios de Salud Morelos



@MorelosSalud



MORELOS
2018 - 2024



Fecha: 13 de agosto del 2020
Semana Epidemiológica: 33
Área: Coordinación de Vigilancia Epidemiológica, **UIES.**

INFORME DE TEMPERATURAS Y CALIDAD DEL AIRE

Fuente: Comisión Estatal de Agua (CEAGUA)

ICA	CALIDAD DEL AIRE	PROTEJA SU SALUD
0-50	Buena	No se anticipan impactos a la salud cuando la calidad del aire se encuentra en este intervalo.
51-100	Moderada	Las personas extraordinariamente sensitivas deben considerar limitación de los esfuerzos físicos excesivos y prolongados al aire.
101-150	Dañina a la salud de los grupos sensitivos	Los niños adultos activos, y personas con enfermedades respiratorias tales como el asma, deben evitar los esfuerzos físicos excesivos y prolongados al aire.
151-200	Dañina a la salud	Los niños adultos activos, y personas con enfermedades respiratorias tales como el asma, deben evitar los esfuerzos físicos excesivos y prolongados al aire libre; las demás personas, especialmente los niños, deben limitar los esfuerzos excesivos y prolongados al aire libre.
201-300	Muy dañina a la salud	Los niños adultos activos, y personas con enfermedades respiratorias tales como el asma, deben evitar todos los esfuerzos excesivos al aire libre; las demás personas, especialmente los niños, deben limitar los esfuerzos físicos excesivos al aire libre.
300+	Arriesgado	

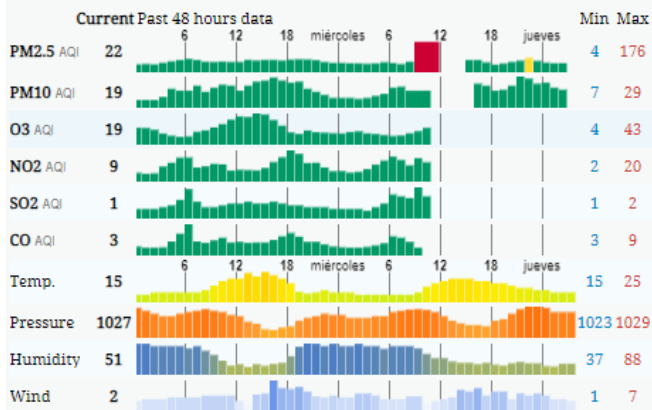
CALIDAD DEL AIRE CUERNAVACA, MORELOS.

Estación de Monitoreo Cuernavaca Centro, Morelos.

16

Bueno

Actualizado el jueves 3:00
Primary pollutant: pm10



PRONOSTICO DEL TIEMPO EN MORELOS

Municipio	Max	Mín	Municipio	Max	Mín
Amacuzac	32°	18°	Puente de Ixtla	34°	20°
Axochiapan	34°	21°	Temixco	34°	19°
Ayala	32°	19°	Tepalcingo	33°	20°
Cuautla	29°	17°	Tepoztlán	29°	16°
Cuernavaca	30°	16°	Tlaltizapan	29°	18°
Huitzilac	21°	9°	Tlaquiltenango	35°	21°
Jiutepec	32°	18°	Zacatepec	30°	20°
Jojutla	34°	21°	Zacualpan	26°	15°

TEMPERATURAS MAXIMAS Y MINIMAS

Mínimas

Huitzilac	9°
Tetela del Volcán	11°
Ocuituco	12°
Totalapan	13°

Máximas

Tlaquiltenango	35°
Jojutla	34°
Tepalcingo	33°
Ayala	32°



SERVICIOS
DE SALUD



<http://ssm.gob.mx>



Servicios de Salud Morelos



@MorelosSalud

Calle Gustavo Gómez Azcárate No. 205, Col. Lomas de la Selva
C.P. 62270, Cuernavaca, Morelos. Tel.: 318 84 50.

MONITOREO BASADO EN EVENTOS Y ESPII

Fuente: Jurisdicciones Sanitarias del estado de Morelos.

JURISDICCION SANITARIA I:

- SIN EVENTOS EXTRAORDINARIOS.

JURISDICCION SANITARIA II:

- SIN EVENTOS EXTRAORDINARIOS.

JURISDICCION SANITARIA III:

- SIN EVENTOS EXTRAORDINARIOS.

REPORTE DE LLUVIAS.

- No se presentaron lluvias en el estado.

Al momento no se tiene reporte de afectaciones relevantes que requieran intervenciones de salud.



SERVICIOS
DE SALUD



<http://ssm.gob.mx>



Servicios de Salud Morelos



@MorelosSalud